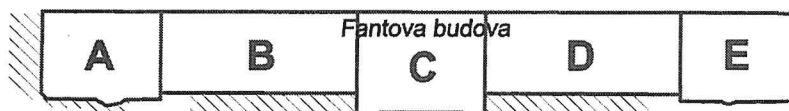


kolejiště





±0,000 = 209,63 (ČSJNS-Bpv)

Wilsonova ulice

REVIZE Č.:	OBSAH :	DATUM :

TENTO VÝKRES JE DLE AUTORSKÉHO ZÁKONA MAJETKEM PROJEKTANTA, JEHO KOPÍROVÁNÍ A ROZŠÍŘOVÁNÍ JE MOŽNO POUZE SE SOUHLASEM AUTORA

MÍSTO STAVBY:	Praha hlavní nádraží - Fantova b., Wilsonova 300/8, 110 00 Praha 2; 4105/3, 4105/4, 4105/5 a 4354/1		
OBJEDNATEL:	Správa železnic, státní organizace, 110 00 Praha 1, Dlážďená 1003/7		
ZÁSTUPCE INVESTORA:	Stavební správa západ, Sokolovská 1955/278, Praha 9; ředitel Ing. Petr Hofmanzl		
PROJEKTANT:	<div style="display: flex; justify-content: space-between; align-items: center;"> <div style="text-align: center;">  <p>PROJEKTOVÝ ATELIER PRO ARCHITEKTURU A POZEMNÍ STAVBY, s.r.o. BĚLEHRADSKÁ 199/70, 120 00, PRAHA 2, IČ : 45308616 TEL.: 224 255 555, 222 516 186 EMAIL: ATELIER@ATELIERS.CZ</p> </div> <div style="text-align: center;">  <p>Dílce 39 400 01 Ústí nad Labem projekce@h-pro.cz</p> <p>IČO: 25 02 98 35 tel.: 475 210 726 fax: 475 210 154</p> </div> </div>		
AUTORSKÝ KOLEKTIV:	Ing. arch. Tomáš ŠANTAVÝ		
ODPOV.PROJEKTANT:	Ing.arch. Tomáš ŠANTAVÝ		
HLAVNÍ INŽENÝR PROJEKTU:	ZPRACOVATEL ČÁSTI:	SPOLUPRÁCE:	KONTROLOVAL:
Ing. arch. Tomáš ŠANTAVÝ	Marcela Bubeníková		Ing.arch. Tomáš ŠANTAVÝ
Č.ZAK.: 3489 075 1711	NÁZEV DÍLA: Oprava historické fasády a střechy Fantovy budovy - Praha hlavní nádraží 110 00, Praha 2 - Vinohrady, Wilsonova 300/8		Č.PARE:
DATUM: 6/2020			
POČET A4: ---			
NÁZEV*.DWG:			
MĚŘÍTKO:	ČÁST: IV. ETAPA "Úprava pochozích ploch v nejbližším okolí stavby"		Č.PŘÍLOHY: E
STUPEŇ: DSP	NÁZEV VÝKRESU: Dokladová část		
PROFESE: ---			



PLNÁ MOC

Správa železniční dopravní cesty s.o., zapsaná v obchodním rejstříku vedeném Městským soudem v Praze pod sp. zn. A48384
sídlo: Dlážďená 1003/7, Praha 1 – Nové Město, PSČ 110 00
IČ: 709 94 234, DIČ: CZ70994234
zastoupena: Tomášem Drmolou, MBA, náměstkem generálního ředitele pro správu majetku

(dále jen „Zmocnitel“)

tímto uděluje zmocnění společnosti

„H-PRO + ATELIERTS FANTOVA BUDOVA“, zastoupena správcem H-PRO spol. s r.o., se sídlem Důlce 39, 400 01 Ústí nad Labem, IČ: 25 02 98 35, zapsaná v obchodním rejstříku vedeném krajským soudem v Ústí nad Labem, oddíl C, vložka 13179

zastoupena Ing. Janem Kokešem a Ing. Stanislavem Fouskem, jednatelem společnosti

Společník: Projektový atelier pro architekturu a pozemní stavby spol. s r.o., se sídlem Bělehradská 199/70, 120 00 Praha 2, IČ: 45 30 86 16, zapsána v obchodním rejstříku vedeném městským soudem v Praze, oddíl C, vložka 9386

zastoupena Ing. Arch. Tomášem Šantavým, jednatelem společnosti.

(dále jen „Zmocněnec“)

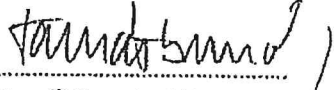
k projednávání, podávání žádostí a návrhů, a jiným úkonům nutným k získání příslušných stanovisek a vyjádření nutných pro vydání příslušných rozhodnutí nebo jiných úkonů dle stavebního zákona územního rozhodnutí, stavebního povolení, odstranění stavby apod.). Tato Plná moc se vztahuje také k oprávnění Zmocněnce k nahlížení do spisu, k podání opravných prostředků a jiným úkonům s tím spojených ve věci:

„Zhotovení projektové dokumentace – Oprava historické fasády a střechy Fantovy budovy – Praha hlavní nádraží“

Na základě této Plné moci nemůže Zmocněnec zcizovat nebo zatěžovat nemovitosti. Zmocněnec je oprávněn udělit plnou moc/pověřit výkonem těchto činností další osobu. Plná moc je vystavena do doby provedení činností v ní uvedených či úkonů z ní vyplývajících, případně do doby jejího odvolání Zmocnitelem.

14.12.2017

V Praze


Tomáš Drmola, MBA
Náměstek generálního ředitele

Tuto plnou moc přijímáme

V Praze dne 5.1.2018

Ing. Arch. Tomáš Šantavý
Jednatel společnosti
Projektový atelier pro architekturu a pozemní stavby spol. s r.o.

OSVĚDČENÍ O AUTORIZACI

OPIS



ČESKÁ KOMORA
ARCHITEKTŮ

uděluje

Ing. arch. Tomáši Šantavému

rodné číslo

510401/094

AUTORIZACI

s právem používat označení

AUTORIZOVANÝ ARCHITEKT

a s právem používat razítko se státním znakem

a zapisuje jej/ji pod pořadovým číslem

00 079

do seznamu autorizovaných osob vedeného Českou komorou architektů

ke dni

2.2.1993

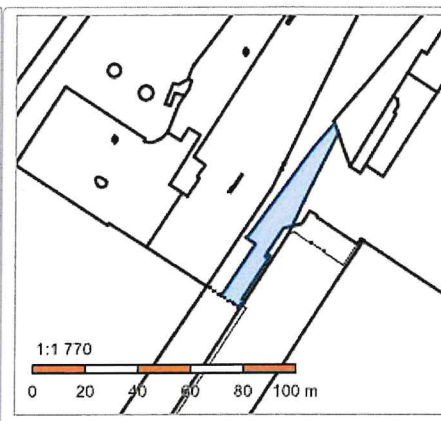
Jan Štáhl
předseda
České komory architektů

002535



Informace o pozemku

Parcelní číslo: [4105/3](#)
Obec: [Praha \[554782\]](#)
Katastrální území: [Vinohrady \[727164\]](#)
Číslo LV: [2178](#)
Výměra [m²]: 598
Typ parcely: Parcela katastru nemovitostí
Mapový list:
Určení výměry: Graficky nebo v digitalizované mapě
Způsob využití: dráha
Druh pozemku: ostatní plocha



Vlastníci, jiní oprávnění

Vlastnické právo
HLAVNÍ MĚSTO PRAHA, Mariánské náměstí 2/2, Staré Město, 11000 Praha 1

Podíl

Způsob ochrany nemovitosti

Název
ochr.pásmo nem.kult.pam.,pam.zóny,rezervace,nem.nár.kult.pam
pam. zóna - budova, pozemek v památkové zóně

Seznam BPEJ

Parcela nemá evidované BPEJ.

Omezení vlastnického práva

Typ
Věcné břemeno zřizování a provozování vedení

Jiné zápisy

Nejsou evidovány žádné jiné zápisy.

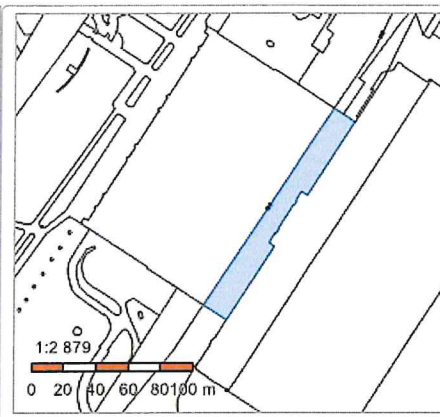
Řízení, v rámci kterých byl k nemovitosti zapsán cenový údaj

Nemovitost je v územním obvodu, kde státní správu katastru nemovitostí ČR vykonává [Katastrální úřad pro hlavní město Prahu, Katastrální pracoviště Praha](#)

Zobrazené údaje mají informativní charakter. Platnost k 14.07.2020 17:00:02.

Informace o pozemku

Parcelní číslo: [4105/4](#)
Obec: [Praha \[554782\]](#)
Katastrální území: [Vinohrady \[727164\]](#)
Číslo LV: [2178](#)
Výměra [m²]: 2206
Typ parcely: Parcela katastru nemovitostí
Mapový list:
Určení výměry: Graficky nebo v digitalizované mapě
Způsob využití: jiná plocha
Druh pozemku: ostatní plocha



Vlastníci, jiní oprávnění

Vlastnické právo Podíl
HLAVNÍ MĚSTO PRAHA, Mariánské náměstí 2/2, Staré Město, 11000 Praha 1

Způsob ochrany nemovitosti

Název
ochr.pásma nem.kult.pam.,pam.zóny,rezervace,nem.nár.kult.pam
pam. zóna - budova, pozemek v památkové zóně
pam. rezervace - budova, pozemek v památkové rezervaci

Seznam BPEJ

Parcela nemá evidované BPEJ.

Omezení vlastnického práva

Nejsou evidována žádná omezení.

Jiné zápisy

Nejsou evidovány žádné jiné zápisy.

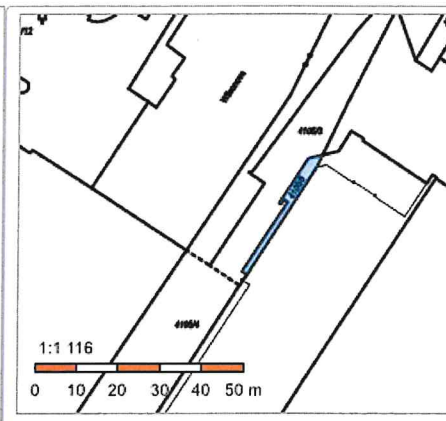
Řízení, v rámci kterých byl k nemovitosti zapsán cenový údaj

Nemovitost je v územním obvodu, kde státní správu katastru nemovitostí ČR vykonává [Katastrální úřad pro hlavní město Prahu, Katastrální pracoviště Praha](#)

Zobrazené údaje mají informativní charakter. Platnost k 14.07.2020 17:00:02.

Informace o pozemku

Parcelní číslo: [4105/5](#)
Obec: [Praha \[554782\]](#)
Katastrální území: [Vinohrady \[727164\]](#)
Číslo LV: [2178](#)
Výměra [m²]: 63
Typ parcely: Parcela katastru nemovitostí
Mapový list:
Určení výměry: Graficky nebo v digitalizované mapě
Způsob využití: jiná plocha
Druh pozemku: ostatní plocha



Vlastníci, jiní oprávnění

Vlastnické právo	Podíl
HLAVNÍ MĚSTO PRAHA, Mariánské náměstí 2/2, Staré Město, 11000 Praha 1	

Způsob ochrany nemovitosti

Název
ochr.pásmo nem.kult.pam.,pam.zóny,rezervace,nem.nár.kult.pam
pam. zóna - budova, pozemek v památkové zóně
pam. rezervace - budova, pozemek v památkové rezervaci

Seznam BPEJ

Parcela nemá evidované BPEJ.

Omezení vlastnického práva

Nejsou evidována žádná omezení.

Jiné zápisy

Nejsou evidovány žádné jiné zápisy.

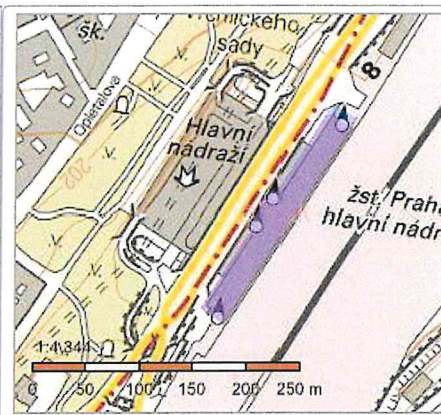
Řízení, v rámci kterých byl k nemovitosti zapsán cenový údaj

Nemovitost je v územním obvodu, kde státní správu katastru nemovitostí ČR vykonává [Katastrální úřad pro hlavní město Prahu, Katastrální pracoviště Praha](#)

Zobrazené údaje mají informativní charakter. Platnost k 14.07.2020 17:00:02.

Informace o pozemku

Parcelní číslo:	4354/1
Obec:	Praha [554782]
Katastrální území:	Vinohrady [727164]
Číslo LV:	7282
Výměra [m²]:	5810
Typ parcely:	Parcela katastru nemovitostí
Mapový list:	
Určení výměry:	Graficky nebo v digitalizované mapě
Druh pozemku:	zastavěná plocha a nádvoří



Součástí je stavba

Budova s číslem popisným:	Vinohrady [490229] ; č. p. 300; stavba pro dopravu
Stavba stojí na pozemku:	p. č. 4354/1
Stavební objekt:	č. p. 300
Ulice:	Wilsonova
Adresní místa:	Wilsonova 300/8

Vlastníci, jiní oprávnění

Vlastnické právo	Podíl
Česká republika,	
Právo hospodařit s majetkem státu	Podíl
Správa železnic, státní organizace, Dlážděná 1003/7, Nové Město, 11000 Praha 1	

Způsob ochrany nemovitosti

Název
pam. rezervace - budova, pozemek v památkové rezervaci
nemovitá kulturní památka

Seznam BPEJ

Parcela nemá evidované BPEJ.

Omezení vlastnického práva

Nejsou evidována žádná omezení.

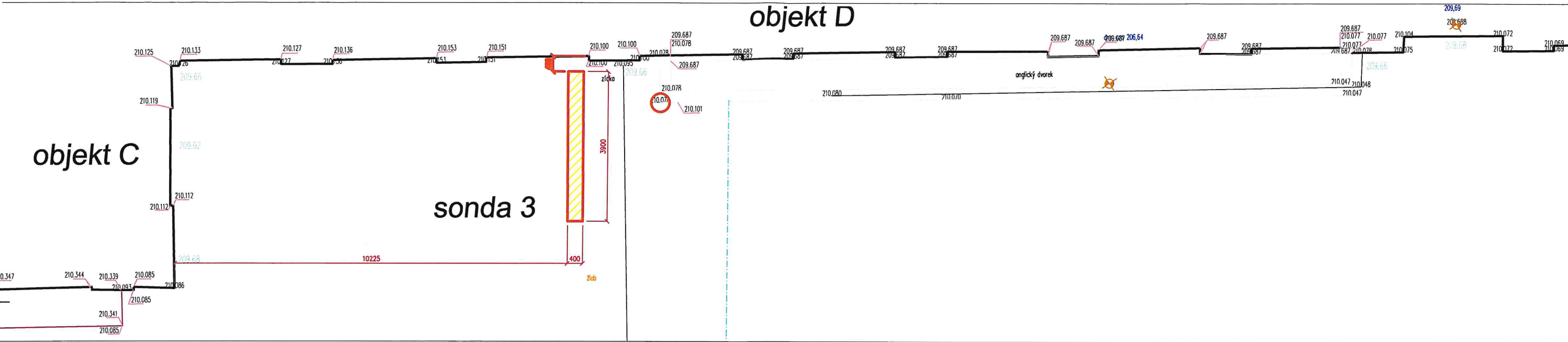
Jiné zápisy

Nejsou evidovány žádné jiné zápisy.

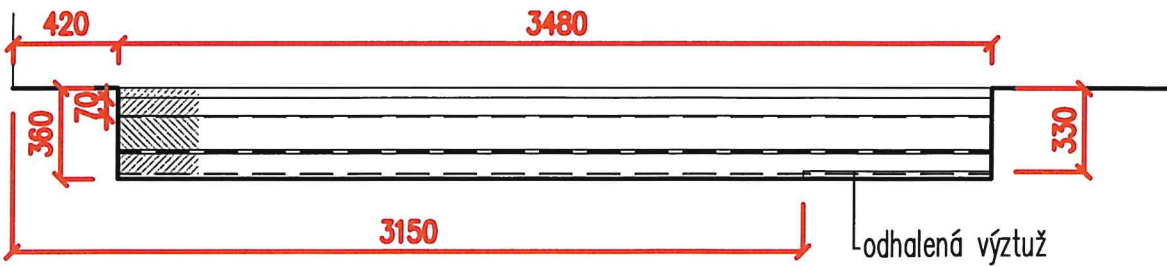
Řízení, v rámci kterých byl k nemovitosti zapsán cenový údaj

Nemovitost je v územním obvodu, kde státní správu katastru nemovitostí ČR vykonává [Katastrální úřad pro hlavní město Prahu, Katastrální pracoviště Praha](#)

Zobrazené údaje mají informativní charakter. Platnost k 14.07.2020 17:00:02.



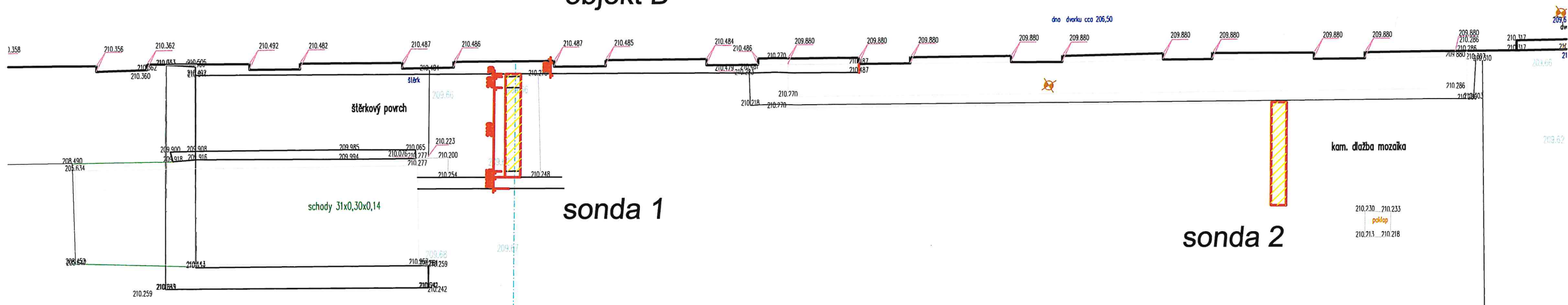
objekt D
sonda č.3



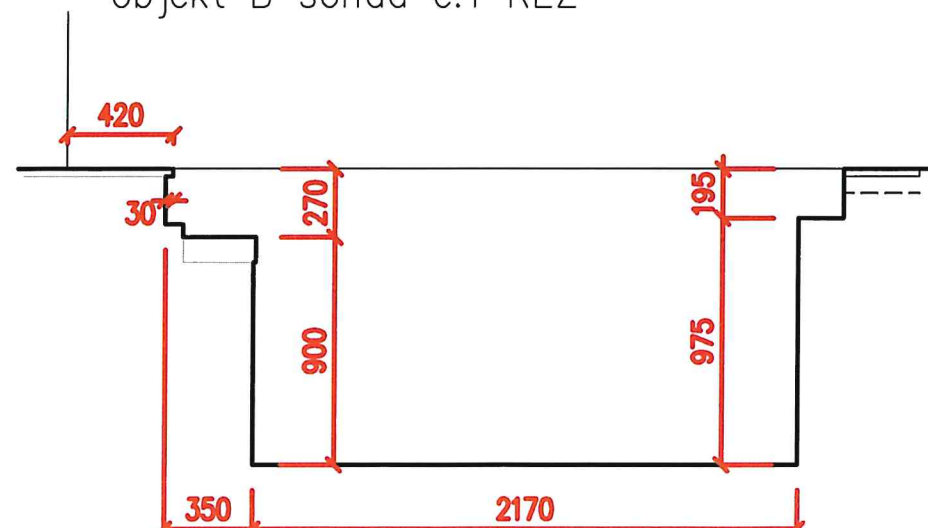
objekt D
sonda č.3

- sonda č.3
hloubka 360–450mm
- | | |
|------------------------|-----------|
| K. DLAŽBA | 40–50MM |
| CEM. LOŽE, BETON | 70–80MM |
| ASFALTOVÉ PÁSY | 15MM |
| BETON S KERAMZITEM | 130–150MM |
| OCHRANNÉ PRYŽOVÉ DESKY | 15MM |
| +LITÝ ASFALT | |
| BETONOVÁ MAZANINA | 80MM |
| ASFALT. PÁSY SKLOBIT | 10MM |
| BETONOVÁ MAZANINA | 50MM |
| S ODHALENOU VÝZTUŽÍ | |

sonda 1



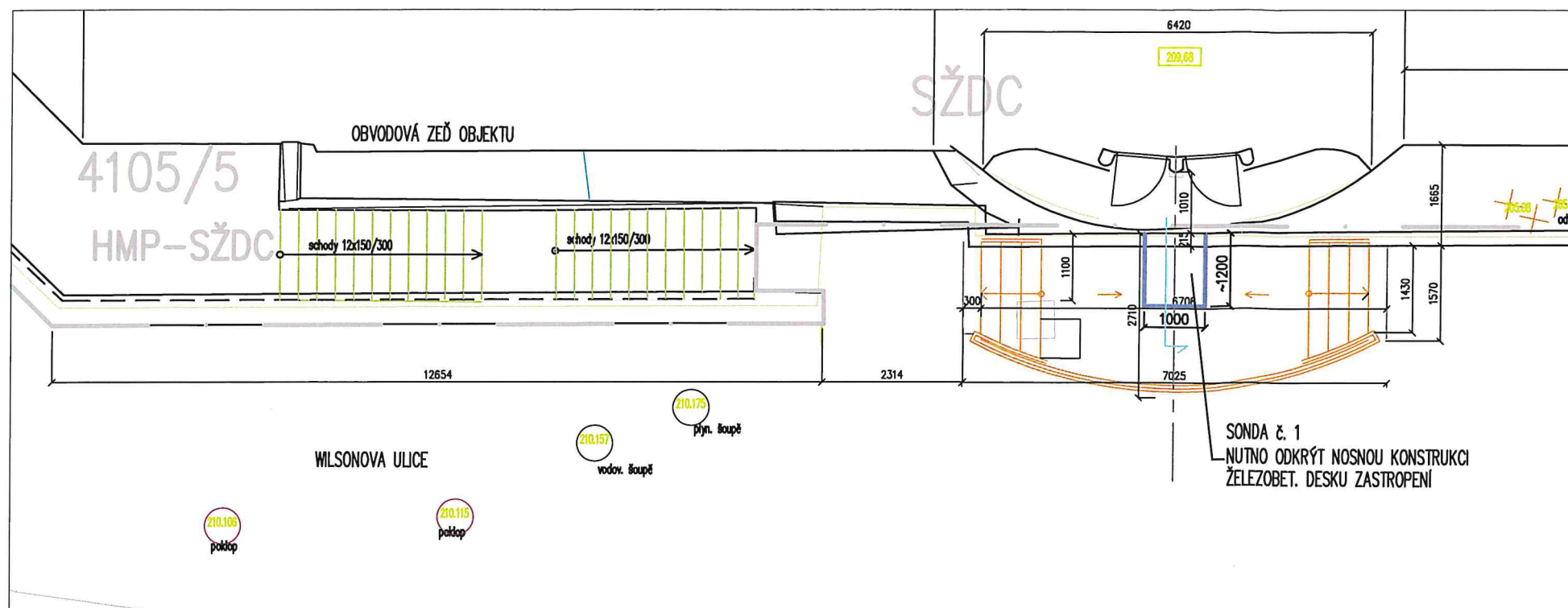
objekt B sonda č.1 ŘEZ



sonda č.1
hloubka 1100mm
OBLÁZKY S CEM. MLÉKEM 1100MM
GEOTEXTILIE

objekt B sonda č.2

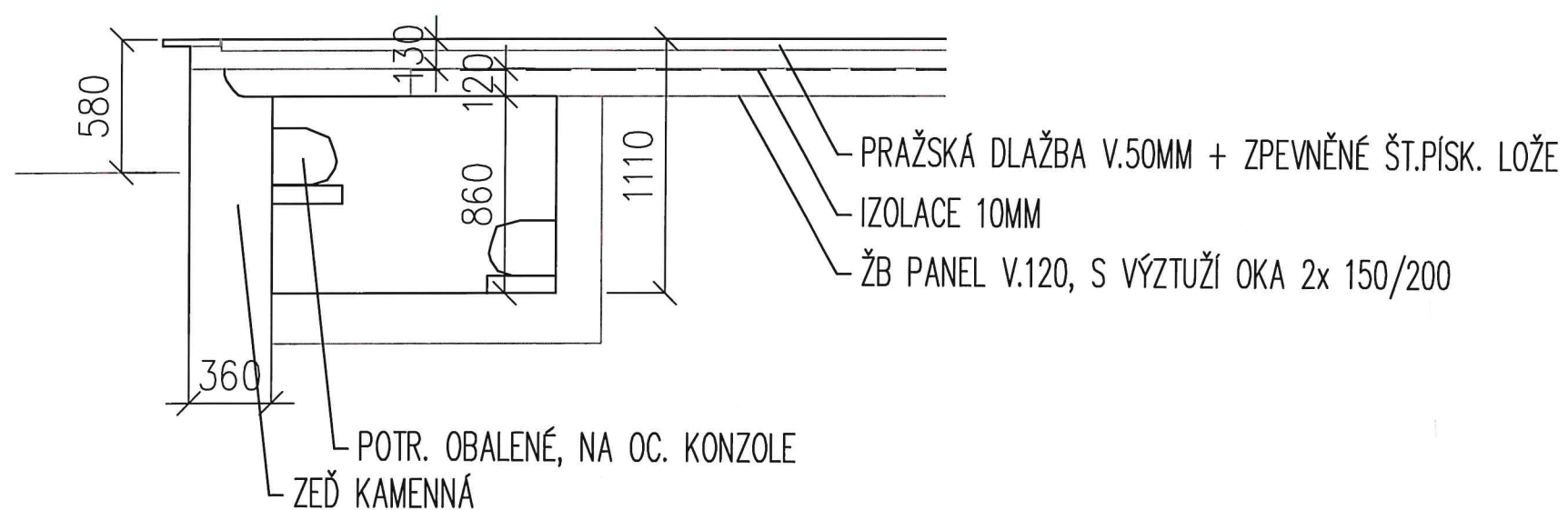
sonda č.2	
hloubka 250mm	
K. DLAŽBA	40–50MM
CEM. LOŽE, BETON	80MM
ASFALTOVÉ PÁSY	10MM
BETONOVÁ MAZANINA	100MM
OCHRANNÉ PRYŽOVÉ DESKY	15MM



ZÁPADNÍ ČÁST FANTOVY BUDOVY – ÚPRAVA OKOLÍ
POZICE PROVEDENÍ SONDY – SITUACE ČÁSTÍ 1 : 100

OBJEKT A

SONDA č. 1 ŘEZ



1 : 30

